

CARACTERIZACIÓN DE LA ACTIVIDAD COMERCIAL EN EL MUNICIPIO FRONTERA COMALAPA, CHIAPAS MÉXICO.

El municipio de Frontera Comalapa se encuentra en la depresión central de Chiapas y aparece desde el siglo XVI, atendido por doctrineros del convento dominico de Comitán. En 1665 Comalapa pertenecía al curato de Yayagüita del convento de Comitán. En 1921 era Cabecera Municipal. En 1943 se considera municipio de segunda clase. El 18 de noviembre de 1943 se decreta el cambio de nombre de una de sus localidades, El Ocotal por el de Ciudad Cuauhtémoc, sitio hasta donde llegara la carretera Panamericana. Se considera que su nombre se debe al recuerdo de la extinta San Juan Comalapa, y está sobre el paraje Cushú, que se encontraba cerca de Tecpan, Guatemala; es decir en la frontera. (INAFED INSTITUTO NACIONAL PARA EL FEDERALISMO Y DESARROLLO MUNICIPAL, 2006).



IMAGEN 1 Presidencia Municipal de Frontera Comalapa Chiapas, México. Foto: Flor Elizabeth Hernández González. 2016.

Se encuentra en los límites de la Sierra Madre y la Depresión Central, predominando los terrenos semiplanos, sus coordenadas geográficas son 15° 39' N y 92° 09' W, su altitud es de 640 m.

Sus límites son al norte con el municipio de La Trinitaria, al oeste con el de Chicomuselo, al sur con Bella Vista y Amatenango de la Frontera y al este con la República de Guatemala.

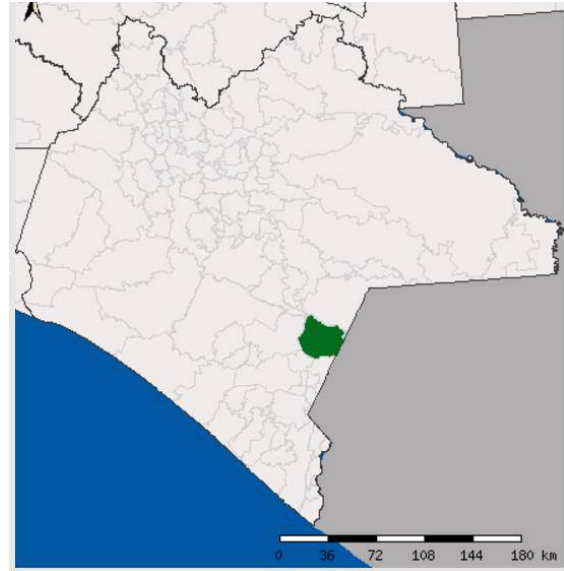


IMAGEN 2 Ubicación Geográfica del municipio de Frontera Comalapa, Chiapas, México. INEGI. 2016.

Cuenta con una extensión territorial de 765.06 km² los cuales representan el 5.62% de la superficie de la región Fronteriza y el 0.94% a nivel estatal.

El municipio es drenado por el alto Grijalva y sus afluentes San Gregorio, Grande, Cushi, Jocote, Sabinada y San Caralampio.

El clima del municipio es cálido subhúmedo con lluvias en verano. Predomina la vegetación de tipo de selva mediana.

El municipio de Comalapa, Chiapas, cuenta con 73,436 habitantes (SECRETARÍA DE DESARROLLO SOCIAL, 2016), representa el 1.41% de los habitantes del Estado de Chiapas.

La edad mediana de la población es de 22 años; El número de viviendas particulares habitadas es de 17,689, que representa el 1.43% de la Entidad. El 34.9% de la población presenta rezago educativo; el 17.4 tiene carencia por acceso a los servicios de salud; el 21.4 cuenta con carencia por calidad y espacios en la vivienda; el 67.1% presenta carencia por acceso a los servicios básicos en la vivienda y el 21.0% tiene carencia por acceso a la alimentación. El coeficiente de Gini para Comalapa se establece en el 2010 en el rango de 03842-04259.

Frontera Comalapa fue seleccionado en la primera etapa de la Cruzada nacional contra el hambre en el 2010, derivado de la situación de pobreza en la que se encuentra la población, el 33% de ella se encuentra en pobreza extrema; con carencia por acceso a la alimentación es el 28% y el 17.9% tiene pobreza extrema y carencia por acceso a la alimentación. Es decir, 20,062; 17,027 y 10,887 respectivamente, lo que significa que en ese año 47,976 personas presentaban un grado de pobreza.

El sector comercio

El personal ocupado en el 2013 en este sector se integró de 5,593 personas. Se estima que para el 2020, este sector ocupe a 6,998 personas.¹

¹ Cantidad estimada por el Centro de Investigación y Estudios Sociales y Económicos de Mercados del Sector Privado a través de una interpolación.

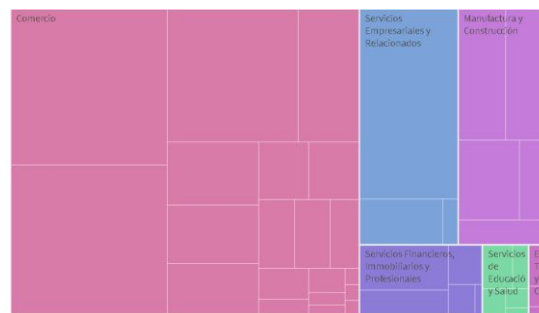


IMAGEN 3 Importancia del sector comercio en Frontera Comalapa. Imagen tomada de la complejidad de México, INEGI. 2016.

El comercio, es el sector que más empleos ha generado en los últimos diez años, comparado con el de manufactura y construcción y el de servicios empresariales y relacionados.



IMAGEN 4 Crecimiento de la generación de empleos en el municipio de Frontera Comalapa en los últimos diez años. Imagen tomada de la complejidad de México, INEGI 2016.

En México, la ley establece como actos de comercio, a todas las adquisiciones, enajenaciones y alquileres verificados con propósito de especulación comercial, de mantenimientos, artículos, muebles o mercaderías, sea en estado natural, sea después de trabajados o labrados. (CÁMARA DE DIPUTADOS DEL H. CONGRESO DE LA UNIÓN, 1889)

Según datos del 2008, el total de ingresos por suministro de bienes y servicios del sector comercio es de \$992, 885,000.00 que representa el 1.13% respecto al Estado de Chiapas, y un total de gastos por consumo de bienes y servicios, sector comercio por \$814,

616,000.00 que representa en este rubro el 1.08% respecto al Estado de Chiapas.

La Producción bruta total por unidad económica en el sector comercio es de \$202,550.00, 23.25% inferior al promedio estatal en este rubro que asciende a \$263,940.00, así como 6.68 veces inferior respecto a lo representado por el Estado de Nuevo León, el cual es el nivel más alto de México, con \$1,354,150.00.

Respecto a la producción bruta total por personal ocupado total en este sector en este municipio es de \$90,010.00, mientras a nivel estatal es de \$106,550.00, que representa 15.52% menos que dicho promedio y 3.2 veces menor con respecto a Nuevo León, el que cuenta con el mayor nivel en este rubro a nivel nacional que asciende a \$288,650.00

En Comalapa, se cuenta con el registro de 87 unidades económicas en el comercio al por mayor, conformado por 21 unidades dedicadas a los abarrotes y alimentos; 6 en bebidas, hielo y tabaco; 1 al sector textiles y calzado; 1 de productos farmacéuticos; 2 en el rubro de la perfumería, cosméticos y joyería; 48 en materias primas agropecuarias y forestales, para la industria y materiales de desecho; 7 en maquinaria, equipo y mobiliario para actividades agropecuarias y 1 de camiones y refacciones nuevas para automóviles.

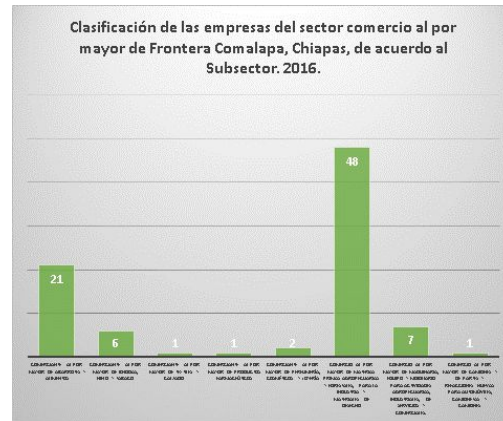


IMAGEN 5 Clasificación de las empresas del sector comercio al por mayor de Frontera Comalapa, Chiapas, de acuerdo al subsector. Elaborado por el Centro de Investigación y Estudios Sociales, Económicos y de Mercados del Sector Privado con datos del DENUE. INEGI.

En el comercio al por menor, en este municipio se cuentan con registros de 1,389 unidades económicas, de los cuales corresponden a 711 tiendas de autoservicio; 1 tienda departamental; 259 de productos de bisutería, textiles, accesorios de vestir y calzado; 65 de artículos para el cuidado de la salud; 137 de artículos de papelería y para el esparcimiento; 106 de enseres domésticos, computadoras y artículos para la decoración; 56 en el rubro de la ferretería, tlapalería y vidrios; 53 de vehículos de motor, refacciones, combustibles y lubricantes; y 1 a la venta exclusivamente a través de internet y catálogos impresos.

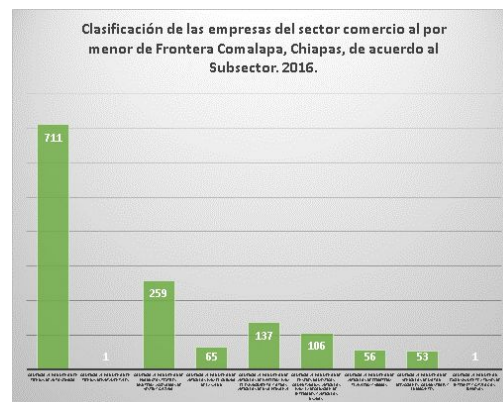


IMAGEN 6 Clasificación de las empresas del sector comercio al por menor de Frontera Comalapa, Chiapas,

de acuerdo al subsector. Elaborado por el Centro de Investigación y Estudios Sociales, Económicos y de Mercados y del Sector Privado con datos del DENU. INEGI 2016.

De acuerdo al tamaño de las empresas del sector comercio en Frontera Comalapa, existen 4 empresas medianas, es decir de 31 a 100 personas trabajando; 15 empresas pequeñas, es decir de 11 a 30 personas trabajando y 1457 microempresas, es decir de 0 a 10 personas trabajando.

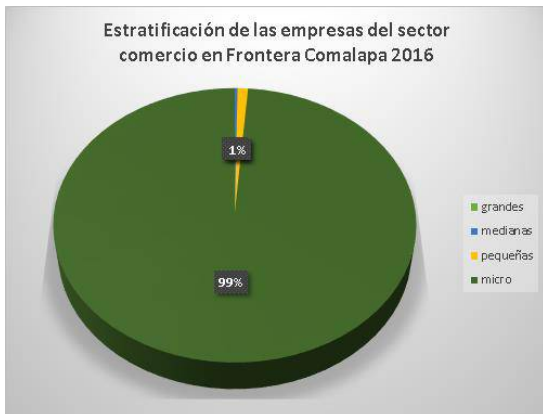


IMAGEN 7 Estratificación de las empresas del Sector Comercio en Frontera Comalapa 2016. Elaborado por Centro de Investigación y Estudios Sociales, Económicos y de Mercados del Sector Privado con datos del DENU. INEGI. 2016.

CONCLUSIONES:

Frontera Comalapa a pesar de tener una ubicación geográfica estratégica al ser zona Fronteriza, no han establecido políticas públicas adecuadas para impulsar el crecimiento y desarrollo económico de este municipio principalmente del sector terciario por su participación en el comercio y los servicios así también la baja productividad derivada de muchas variables, bajo nivel académico, el no enfoque a resultados; tan bajo es el nivel de productividad que lo que producen 3 colaboradores del sector comercio de Comalapa lo genera una sola persona de Nuevo León.

Así también se percibe una reducida dirección estratégica en las empresas ya que el 98.7% de las unidades económicas de dicadas al sector comercio en este municipio son micro.

Ponderar el sector comercio no es una decisión adecuada si se pretende mejorar la calidad de vida de las personas, es importante fortalecer el sector comercio enfocándonos en la productividad pero también establecer políticas públicas que incentiven la fabricación o el sector secundario.

BIBLIOGRAFÍA

CÁMARA DE DIPUTADOS DEL H. CONGRESO DE LA UNIÓN. (1889). *CÓDIGO DE COMERCIO*.

INAFED INSTITUTO NACIONAL PARA EL FEDERALISMO Y DESARROLLO MUNICIPAL. (2006). *ENCICLOPEDIA DE LOS MUNICIPIOS Y DELEGACIONES DE MÉXICO*.

Obtenido de ESTADO DE CHIAPAS:
<http://www.inafed.gob.mx/work/enciclopedia/EMM07chiapas/municipios/07034a.html>

INSTITUTO NACIONAL DE ESTADÍSTICA Y GEOGRAFÍA. (2010). *SISTEMA ESTATAL Y MUNICIPAL DE BASE DE DATOS*.

SECRETARÍA DE DESARROLLO SOCIAL. (2016). *INFORME ANUAL SOBRE LA SITUACION DE POBREZA Y REZAGO SOCIAL 2016*.